Лист №

Схема расположения границ публичного сервитута

для размещения объекта
ВЛ 110 кВ Зимовники - НС-3

(наименование объекта землеустройства)

План границ объекта землеустройства

Обзорная схема границ объекта землеустройства

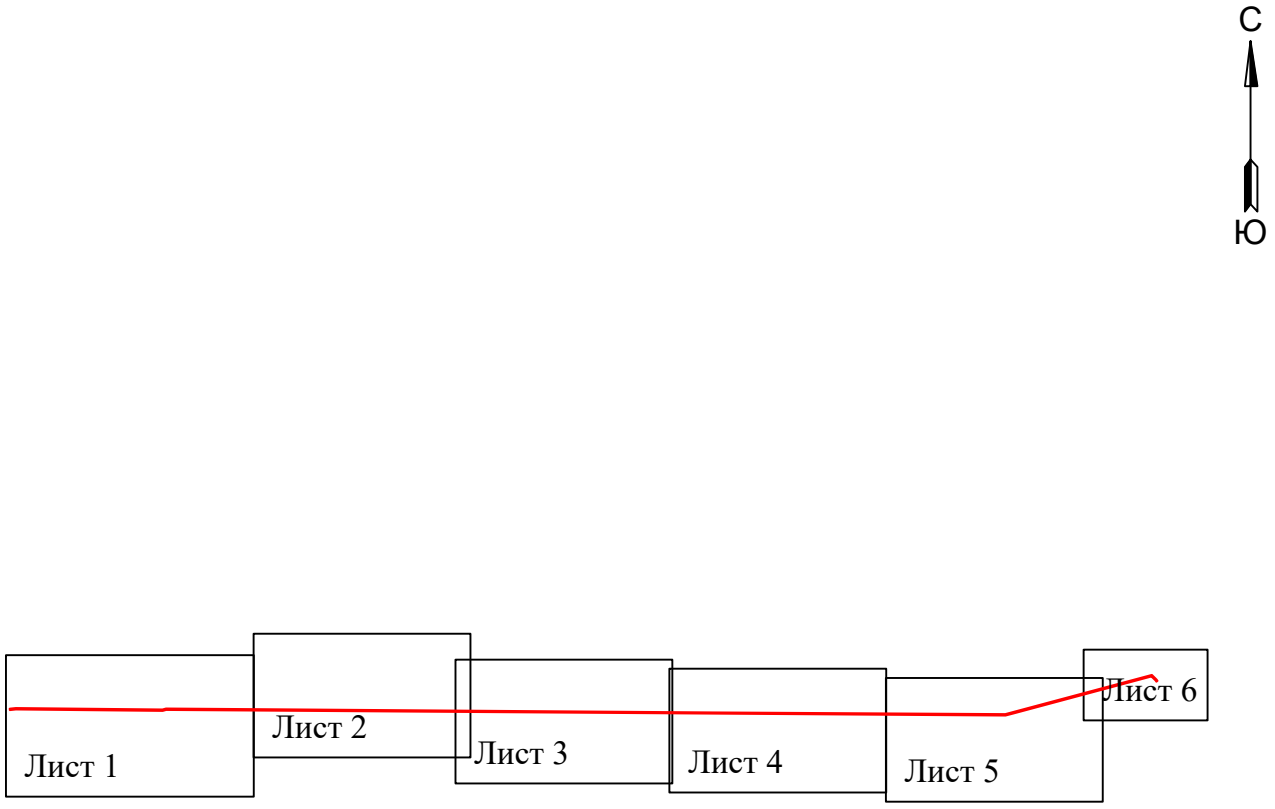

Условные обозначения:

- граница устанавливаемой зоны публичного сервитута

Лист №

Схема расположения границ публичного сервитута
для размещения объекта
ВЛ 110 кВ Зимовники - НС-3
(наименование объекта землеустройства)

План границ объекта землеустройства

Используемые условные знаки и обозначения:

- • 1 - обозначение характерной точки границы устанавливаемой зоны публичного сервитута
- - границы земельных участков, попадающих в зону публичного сервитута
- - граница кадастрового квартала
- 61:13:0600005 - номер кадастрового квартала
- - граница устанавливаемой зоны публичного сервитута
- -ось линии

Масштаб 1:8000

- :270 - кадастровый номер ЗУ
- х. Ильичев - наименование субъекта, населенного пункта

Лист №

Схема расположения границ публичного сервитута
для размещения объекта
ВЛ 110 кВ Зимовники - НС-3
(наименование объекта землеустройства)

План границ объекта землеустройства

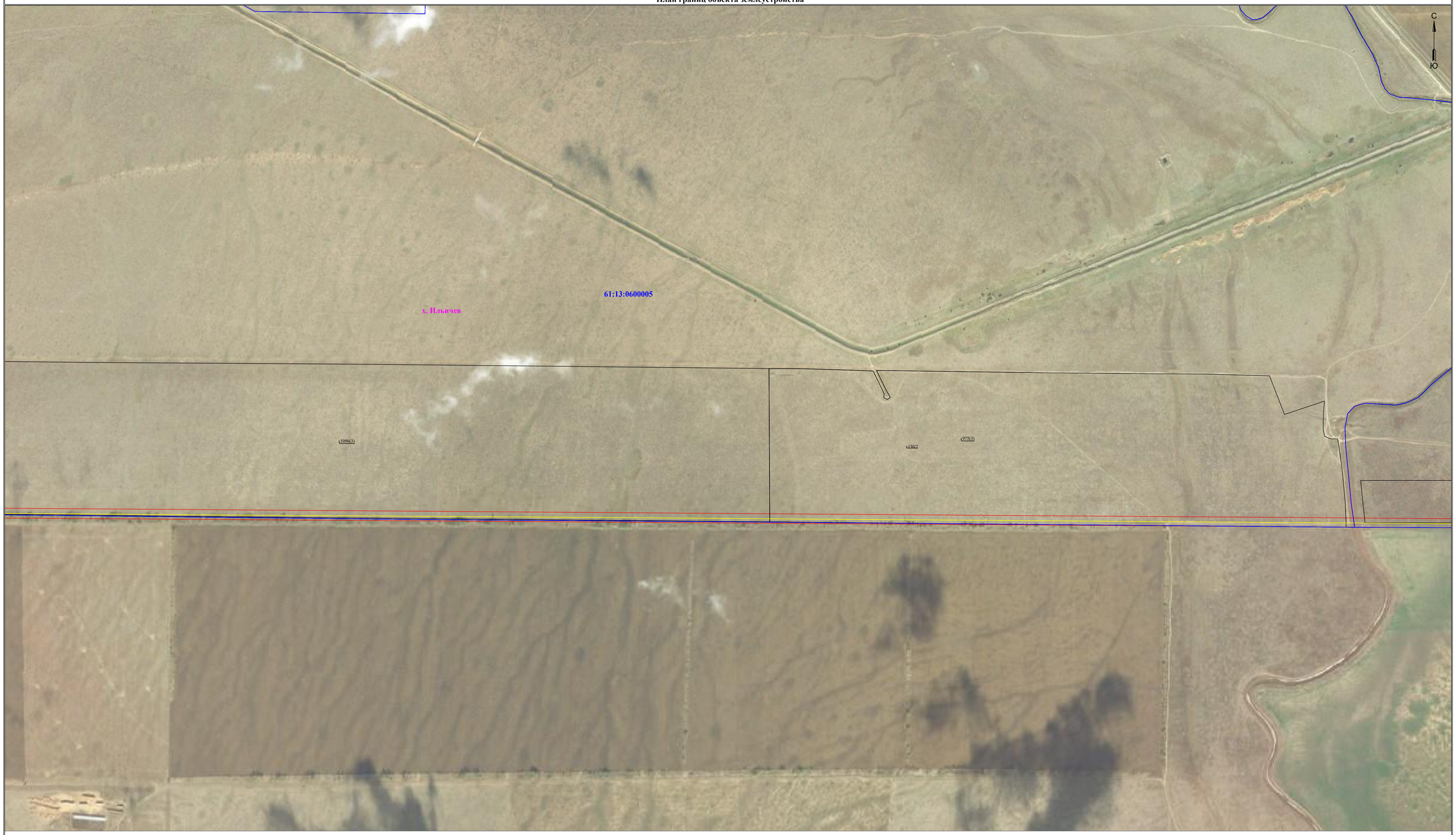

Используемые условные знаки и обозначения:

- • 1 - обозначение характерной точки границы устанавливаемой зоны публичного сервитута
- - границы земельных участков, попадающих в зону публичного сервитута
- - граница кадастрового квартала
- 60:10:0000000 - номер кадастрового квартала
- - граница устанавливаемой зоны публичного сервитута
- -ось линии

Масштаб 1:7000

:1096 - кадастровый номер ЗУ

х.Новогашунский - наименование субъекта, населенного пункта

Лист №

Схема расположения границ публичного сервитута

для размещения объекта

ВЛ 110 кВ Зимовники - НС-3

(наименование объекта землеустройства)

План границ объекта землеустройства

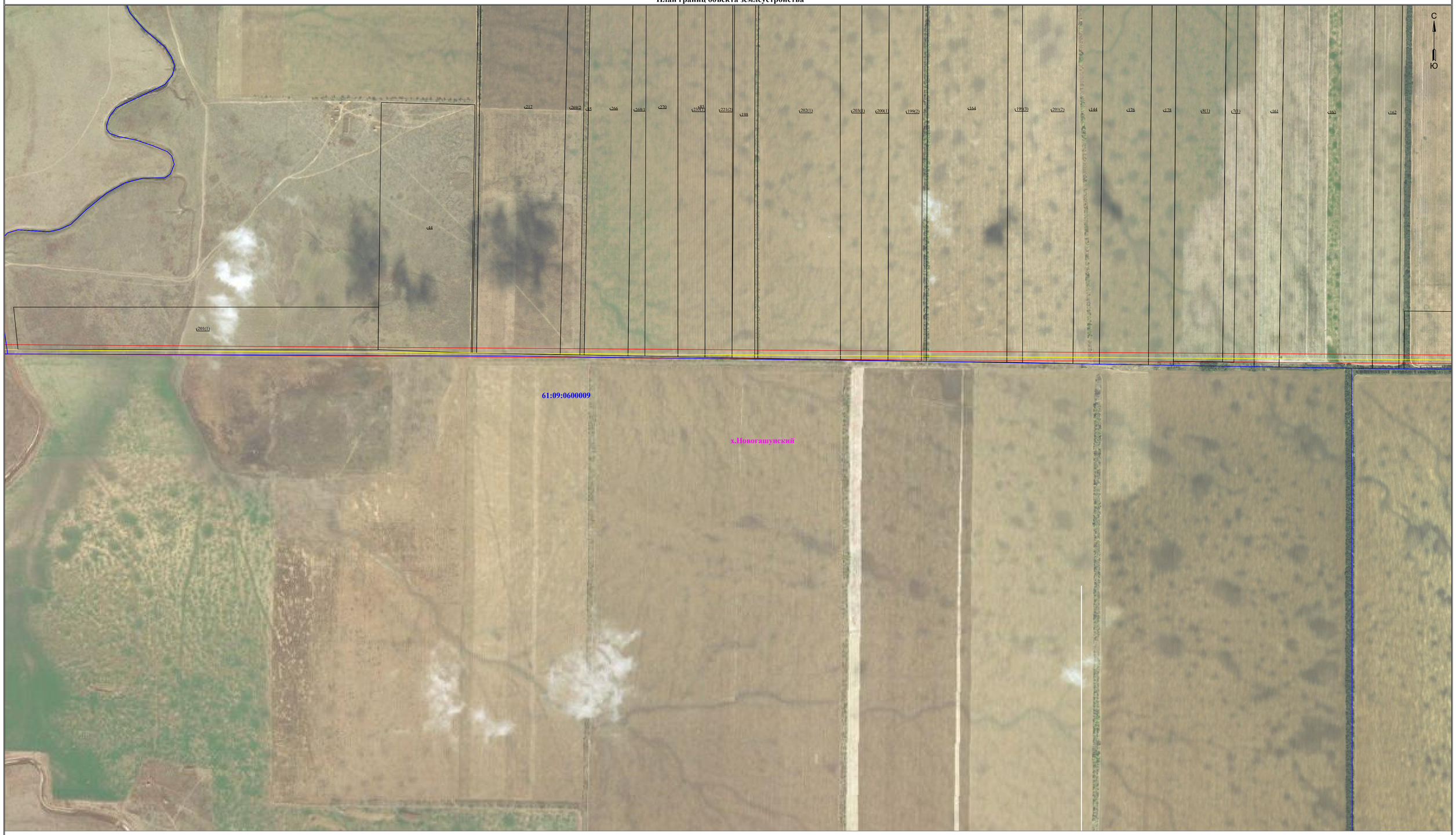

Используемые условные знаки и обозначения:

- • 1 - обозначение характерной точки границы устанавливаемой зоны публичного сервитута
- - границы земельных участков, попадающих в зону публичного сервитута
- - граница кадастрового квартала
- 61:09:0600009 - номер кадастрового квартала
- - граница устанавливаемой зоны публичного сервитута
- -ось линии

Масштаб 1:7000

:44 - кадастровый номер ЗУ

х.Новогашунский - наименование субъекта, населенного пункта

Лист №

Схема расположения границ публичного сервитута
для размещения объекта
ВЛ 110 кВ Зимовники - НС-3
(наименование объекта землеустройства)

План границ объекта землеустройства



Используемые условные знаки и обозначения:

- • 1 - обозначение характерной точки границы устанавливаемой зоны публичного сервитута
- - границы земельных участков, попадающих в зону публичного сервитута
- - граница кадастрового квартала
- 61:09:0600009 - номер кадастрового квартала
- - граница устанавливаемой зоны публичного сервитута
- -ось линии

Масштаб 1:7000

:12 - кадастровый номер ЗУ

с. Веселовское - наименование субъекта, населенного пункта

Лист №

Схема расположения границ публичного сервитута

для размещения объекта

ВЛ 110 кВ Зимовники - НС-3

(наименование объекта землеустройства)

План границ объекта землеустройства

Используемые условные знаки и обозначения:

- • 1 - обозначение характерной точки границы устанавливаемой зоны публичного сервитута
- - границы земельных участков, попадающих в зону публичного сервитута
- - граница кадастрового квартала
- 61:09:0600009 - номер кадастрового квартала
- - граница устанавливаемой зоны публичного сервитута
- -ось линии

Масштаб 1:7000

:94 - кадастровый номер ЗУ

с. Веселовское - наименование субъекта, населенного пункта

Лист №

Схема расположения границ публичного сервитута

для размещения объекта

ВЛ 110 кВ Зимовники - НС-3

(наименование объекта землеустройства)

План границ объекта землеустройства

Каталог координат		
Площадь зоны публичного сервитута 1136800 кв.м		
Обозначение характерных точек границ	Координаты, м	
	X	Y
1	2	3
1	420526.51	3194776.65
2	420490.16	3198635.23
3	420915.04	3198727.25
4	420411.32	3213115.81
5	420366.75	3220809.68
6	421398.07	3224664.94
7	421279.09	3224788.56
8	421241.59	3224815.5
9	421218.25	3224783.02
10	421252.8	3224758.2
11	421353.57	3224653.49
12	420384.98	3221031.98
13	420326.73	3220814.87
14	420474.99	3198732.4
15	420450.11	3198640.36
16	420486.49	3194778.5
17	420470.14	3194617.77
18	420509.93	3194613.72

Используемые условные знаки и обозначения:

- • 1 - обозначение характерной точки границы устанавливаемой зоны публичного сервитута
- - границы земельных участков, попадающих в зону публичного сервитута
- - граница кадастрового квартала
- 61:09:0600009 - номер кадастрового квартала
- - граница устанавливаемой зоны публичного сервитута
- -ось линии

Масштаб 1:4000

:484 - кадастровый номер ЗУ